

ВИТЯГ
з Державного земельного кадастру про земельну ділянку

Номер витягу НВ-3211929422018
Дата формування 22.06.2018
Надано на заяву (запит) Товариство з обмеженою відповідальністю "КІА-ЦЕНТР"
22.06.2018, ЗВ-3213922962018

Дані, за якими здійснювався пошук інформації у Державному земельному кадастрі

Кадастровий номер земельної ділянки 3220888001:01:003:3060

Загальні відомості про земельну ділянку

Кадастровий номер 3220888001:01:003:3060
Місце розташування (адміністративно-територіальна одиниця) Київська область, Бориспільський район, с. Щасливе, вулиця Героїв Майдану, 15
Цільове призначення: 02.03 Для будівництва і обслуговування багатоквартирного житлового будинку
Категорія земель Землі житлової та громадської забудови
Вид використання земельної ділянки для будівництва і обслуговування багатоквартирного житлового будинку
Форма власності приватна
Площа земельної ділянки, гектарів 0.2013

Відомості про державну реєстрацію земельної ділянки

Інформація про документацію із землеустрою, на підставі якої здійснена державна реєстрація земельної ділянки Інші документи, 01.12.2017; ФО-П Манькута Ольга Петрівна, Манькута Ольга Петрівна
Орган, який зареєстрував земельну ділянку Відділ у Бориспільському районі Головного управління Держгеокадастру у Київській області
Дата державної реєстрації земельної ділянки 10.12.2017



Відомості про право власності / право постійного користування

Вид права Право власності
Інформація про власників (користувачів) земельної ділянки
Найменування Товариство з обмеженою відповідальністю "КІА-ЦЕНТР"
Реквізити документа, що посвідчує особу
Податковий номер 32792252
Частка у спільній власності 1
Документ, який є підставою для виникнення права
Документ, що посвідчує право

Відомості про оренду, суборенду

Орендар
Прізвище, ім'я та по батькові/Найменування Обслуговуючий кооператив "ЖИТЛОВО-БУДІВЕЛЬНИЙ КООПЕРАТИВ "ТРИУМФ СОФІЇВСЬКИЙ"
Громадянство
Реквізити документа, що посвідчує особу
Податковий номер 40187162
Місцезнаходження
Площа земельної ділянки, переданої в оренду 0.2013 гектарів
Орган, що здійснив державну реєстрацію речового права Приватний нотаріус Меленна Т.К., Бориспільський районний
Дата державної реєстрації речового права 12.06.2018
Строк дії речового права 5 років

Відомості про обмеження у використанні земельної ділянки

Відомості про обмеження у використанні земельної ділянки, встановлені Порядком ведення Державного земельного кадастру, затвердженого Постановою Кабінету міністрів України від 17.10.2012 № 1051 не зареєстровані.

Відомості про особу, яка уповноважена надавати відомості з Державного земельного кадастру (нотаріуса) відповідно до закону, що надала витяг з Державного земельного кадастру про земельну ділянку

Створено за допомогою програмного забезпечення Державного земельного кадастру




Витяг підготував та
надав

В. В. Гаращенко, Відділ у Бориспільському районі Головного управління
Держгеокадастру у Київській області

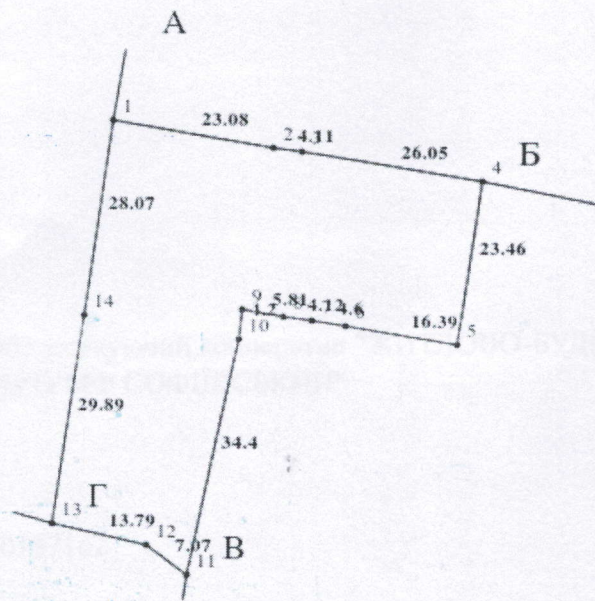

Підпис:

М.П.



Кадастровий план земельної ділянки

Кадастровий номер земельної ділянки 3220888001:01:003:3060



Масштаб 1: 1000


Опис меж:

Від А до Б землі загального користування;
Від Б до В землі сільської ради;
Від В до Г Яковенко Валентин Петрович;
Від Г до А землі загального користування
(вул. Героїв Майдану);

Умовні позначення:

Експлікація земельних угідь:

Всього земель, гектарів	У тому числі за земельними угіддями, гектарів:	
	Багатоповерхова забудова	
1	2	
Площа земельної ділянки, гектарів 0.2013	0.2013	



Відомості про особу, яка склала кадастровий план земельної ділянки

Прізвище та ініціали особи, яка склала кадастровий план земельної ділянки	Гарашенко В.В.
Підпис особи, яка склала кадастровий план земельної ділянки	

